

Correcties groene valleien

Correcties Groene Valleien fietsroute, 1e druk 2003, bijgewerkt tot februari 2009.

Algemeen

- p.19 directe treinverbinding met Luxemburg is vervallen
- p.55 kaartnummer moet zijn " 12" (en niet 14)
- p.105 linker tekst kolom verbergt plaatsnaam Rochefort
- p.111/114 De regiotrein Koblenz-Venlo rijdt niet meer, nu via overstap in Düsseldorf.

Er zijn nogal wat wegnummers veranderd of aan het veranderen.
Vooral N-wegen worden soms D-wegen met een nummer dat "lijkt" op het oude nummer.

Er is een totale vervanging van de campinglijst van de hoofdroute bijgevoegd. Er zijn geen wijzigingen aangebracht in de betreffende navigatietekstblokken! **Dus check deze campinglijst.**

Let op, vooral in kleinere plaatsen sluiten winkeltjes en cafés aan de "lopende band".

Kleinere winkels en bakkers zijn vaak op maandag dicht.

Let op "geld-pinnen" in de Franse Ardennen, soms lastig.





Wijzigingen in de toeristische pagina's:

- p.30 Officieel mag je niet op de boulevard fietsen, bij drukte lopen naders gaat het wel.
Verder: je moet de Marbrières fietsroute volgen via de asfaltweg bovenlangs de rivier.
- p.49 na watertoren toevoegen: langs water onder brug pad volgen

Hoofdroute Heenweg (west – oost):

- p.33 km 4 rechtsaf de D253 op
- p.37 km 3,5 winkel in Beussent vervallen
- km 20,5 Camping in Marenla vervallen
- p.39 km 25,5  in Beaurainville
- p.41 km 45 V.Hesdin heeft 
- p.45 km 99,5 kruising is rotonde geworden, 
- p.47 km 2  in St.Aubin
- km 5,5 na zebra op de stoep 
- p.51 km 2,5 alternatief jaagpad is matig fietsbaar (vooral met slecht weer)
- km 10,5 In Biache-St.Vaast is een fietswinkel
- p.55 km 48,5 "na 200m " wordt "na 200m in bocht , bij vw 
- km 51 geen fietswinkel meer; spl is nu ook vw geworden
- p.57 km 11  in Solesmes op 3km
- p.59 km 26 R.des Nobles: bord verkeerd
- km 28 "bord Landrecies uit" wordt "einde bebouwing na kp D964"
- p.63 km 64 ook sporthotel bij camping
- "na brug..... tot hangbrug" wordt "500m na brug op rotonde pad ri hangbrug"
- km 69  in Eppe-Sauvage; winkel is weg
- km 76 café in Baives
- p.65 km 16 nu rotonde 
- p.67 km 29 geen winkel meer in Hannapes
- km 32 einde asfalt over spoor ri camping
- km 33 in Rumigny geen café meer
- p.71 km 74 in le Chesnoy is een café
- p.75 km 32,5 D242 moet zijn D342
- p.81 km 6,5 Bord "ferme du Hayon" is weg. Dus bij boerderij  asfaltwegje op
- km 17,5 Hier natuurcamping en 
- p.85 km 66,5 na splitsing: en steil klimmetje van 12%

Hoofdroute Terugweg (oost – west):

- p.37 km 95 winkel in Beussent vervallen
- p.39 km 78 Camping in Marenla vervallen
- km 72,5  in Beaurainville
- p.41 km 52,5 V.Hesdin heeft 
- p.45 km 0 kruising is rotonde geworden, 
- p.47 km 6  in St.Aubin
- p.51 km 47 In Biache-St.Vaast fietswinkel
- alternatief jaagpad is matig fietsbaar (vooral met slecht weer)
- p.55 km 8 geen fietswinkel meer

	km 10	na graansilo rechtsaanhouden
p.57	km 11	↖ in Solesmes op 3km
p.61	km 29	in dorp, splitsing rechts aanhouden
	km 38,5	eind ← (toevoegen:) "over viaduct"
p.63	km 6	café in Baives
	km 13,5	☞ in Eppe-Sauvage, winkel is weg
	km 18,5	na hangbrug, tekst vervangen door "pad ri rot, op rot D133 (ri Willies)" ook sporthotel bij camping
	km 19	doorstrepen: "eind ← (D133)"
p.67	km 59,5	in Rumigny geen café meer
	km 64,5	in Hannapes geen winkel meer
p.69	km 57,5	slecht bospad is slechte steenslagweg
p.71	km 19,5	in le Chesnoy is een café
p.73	km 89,5	6 ^{de} sluis bij café/restaurant
p.81	km 85	Hier natuurcamping en ☞

Verbinding Maastricht – Etalle,

Heenweg

p.102	km 90	moet worden: (klim), eind → (Evelette ☞), op ww ←, bij kapel ↑
p.103	km 90,5	moet worden: op ww (druk, klim, ■)
	km 91	vervalt
p.107	km 173,5	In Bercheux geen winkel en café meer
p.108	km 178	camping heeft restaurant en winkeltje
p.109	km 189	Bij Thibessart geen 🏠 meer op 1,5 km

Terugweg:

p.97	km 190,5	(88) vervalt
p.98	km 176,5	het eerst genoemde nummer moet zijn: 112 (ipv 114)
p.99	km 163	na 500m ← moet zijn: 500m na N3 ← eind → wijzigen in: bij 1 ^{ste} kp →
	km 166 t/m km 168,5	vervangen door:
	km 166	eind → (Otrange), R.des Combattants
	km 166,5	kp →, brugje, bocht ← (beton)
	km 167	Langesteeg, Lauw cafe/winkel, ← Brugstr. Na 200m → Klerebroek
	Km 168	kp ↑ Kraibroek
p.101	km 137	Toevoegen plaatsnaam aan begin: Antheit; Rue M.Bawin is éénr.
p.102	km 111,5	tekst wijzigen in: Evelette, na 1km ↘ ri Tahiere (bord verkeerd), kp ↙ R.de Tige, eind ↗, na 100m ↖ ri Haillot
P103	km 101,5	N797 vervalt, toevoegen: kp ↑ (Buresse)
p.104	km 83	toevoegen: , na 200 m spl ←R.Thier d L. (klim 3km)
	km 84,5	84,5 doorstrepen
p.105	km 70	tekst wijzigen in eind ww ↑ anders spoor
	km 70,5	tekst onder spoor vervalt
	km 74	toevoegen aan eind: klim 3km
	km 78,5	"voor bord 5T" vervalt
p.106	km 50,5	na rot weg volgen door centrum ri Nassogne
p.108	km 17	is richting Ebly
	km 18,5	Wittimont, ↑
	km 26	spl ↖ (is éénr.) camping heeft restaurant en winkeltje
km 30,5	In Bercheux	geen winkel en café meer
p.109	km 13,5	Bij Thibessart geen 🏠 meer op 1 km

Hotellijst hoofdroute, vanaf pagina 121:

Kaart	km	verandering	naam etc.
1	0	toevoegen: 🚗	in Wimereux, Paul et Virginie, Rue Ge. De Gaulle19, 03-21324212
3	1,5	toevoegen: 🚗	in Longfosseé, 3km zuidwest van Desvres, S.Noel 03-21916506
5	29	toevoegen: 🚗	in Maresquel (op 4km), Mme. Pruvost, 03-21903096
	37,5	toevoegen: 🚗	in Hesdin, l'Agriculture met fietsenstalling, bij station, 03-21868119
6	46,5	toevoegen: 🚗	in Wail, Poneyclub de la Riverette
9	6,5	toevoegen: 🚗	in St.Aubin t.o. de Golfclub
10	5,5	toevoegen: 🚗	Fampoux, l'Orée du bois, Veronique .Cachera, 41 r.st.Hilaire 0321222205
13	11	toevoegen:	Romerics , la Chaiserie, 0327708737, 0661628041
16	63		Hotel de Lac Val Joly bij de camping; ook sporthotel met redelijke kamers;
17	11	toevoegen: 🚗	in Any-Martin-Rieux, TdH Marlies Witteveen, R.du 11 Novembre 13, tel. 0323580349, 4km zuid langs de D34 en D5 (3km west van Fligny)
20	88,5		Hotel Lamtez , geen hotel meer
	94		naam anders: Niet Sans Soucie maar Port de Sans Sougis; mooie ligging aan kanaal CdH Paris is dicht
24	92,5		le Mady, nieuw tel. nr. 0329835500 ('s middags pas laat open)
23	65	toevoegen	Dun sur Meuse: B&B Boerdam, 03298019 met TdH
25	17,5	toevoegen: 🚗	in Lahage, A.Lambert, Veille Hage (ook camping), 063-444202

Hotels Verbinding Maastricht – Etalle, pagina 95:

A6	70,5	toevoegen 🚗	in Huy, Les Augustines, E.Destrée. Rue des Augustines 28, 085-236741
A8	108	toevoegen 🚗	les Gîtes d'y Scy, Rose de Raedt, 083611564,
A13	189		Gde au beau Lieu dicht
	196		hotel veille Gaume dicht